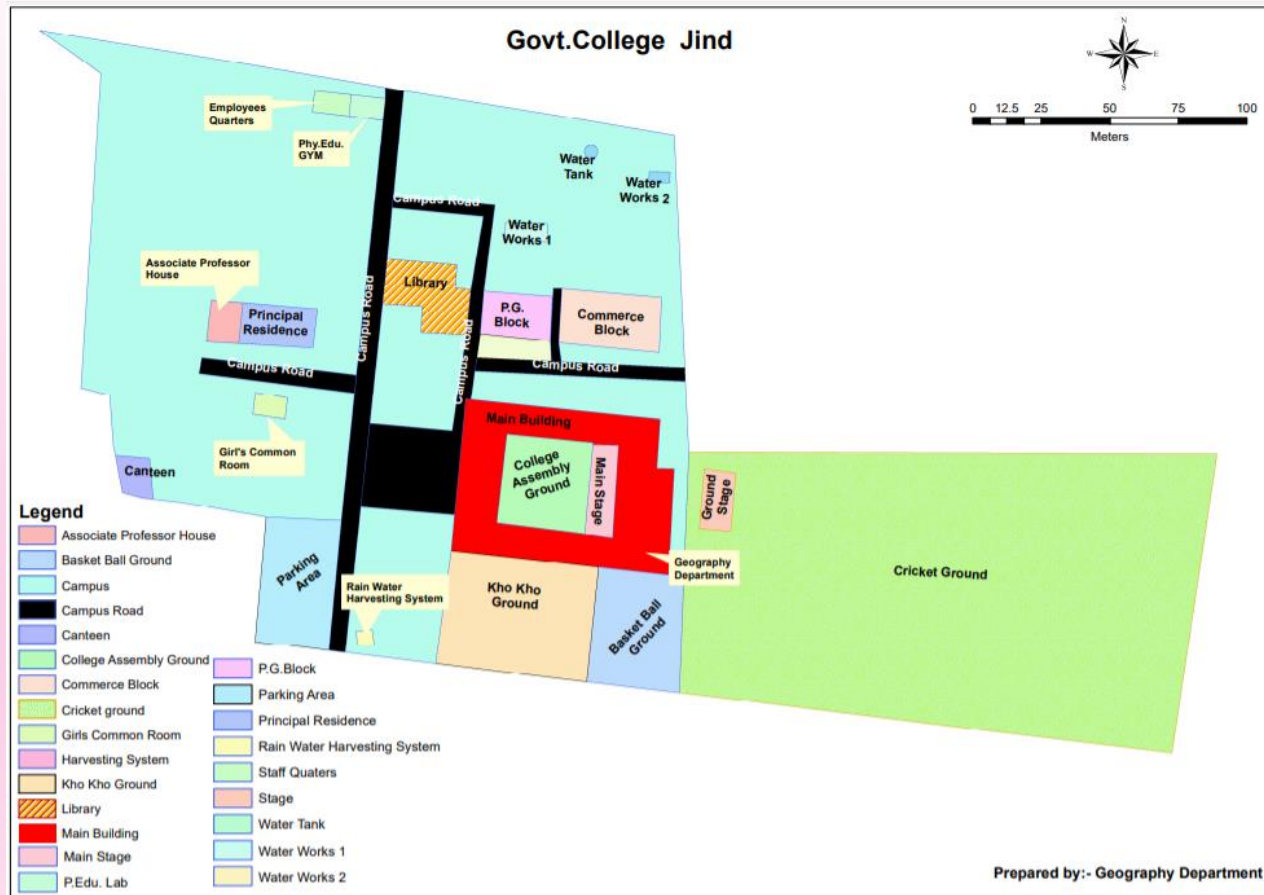



Department of Geography

Govt. College Jind

(In Existence Since 1961)



Workload

- 
- A satellite is shown in space, oriented diagonally. It has a central body with various instruments and a large silver cylindrical component. Two long, rectangular solar panels extend from the sides, each divided into several sections of blue solar cells. The background is a deep blue space with a thin layer of Earth's atmosphere visible at the bottom.
- **Sanctioned Posts: 6**
 - **Assistant /Associate Professor required :12**
 - **Assistant /Associate Professor/
Extension Lecturer presently working :09**

Teaching Faculty

Regular



Dr. Tanasa Hooda
Associate Professor & Head
M.A., M.Phil., Ph.D.

- **Gold Medalist (M.A.)**
- **Member, Board of Studies (CRSU, Jind)**
- **Practical Examiner and Paper Setter, BPSMV Khanpur Kalan, Sonipat & CRSU, Jind**
- **Presented paper in 36th Indian Geography Congress, Jaipur**
- **Attended 1 Remote Sensing and GIS Training, HARSAC, Hisar**
- **Attended 2 days FDP on E-content development**
- **Editor, Geography Section**
- **Convener, Red Cross/ Disaster Management Committee**
- **Member, College Council**
- **Co-ordinator, IQAC**
- **Convener, Women Advisory Board**
- **Convener, Prevention of Sexual Harassment Committee**
- **Chief Mentor/ Chief Proctor**
- **Convener, College Dispensary**
- **Convener, Red Ribbon Club**

Teaching Faculty

Regular



Mr. Vikram Singh
Associate Professor
M.A., NET

- **Examiner, Jharkhand Public Service Exam, Ranchi**
- **Paper Setter of various University Exams**
- **3 Publications in Research Journals**
- **Attended & paper presented in 19 International & National Seminars**
- **7 workshop of Remote Sensing and GIS in different universities**
- **2 N.S.S Course attended at K.U.K**
- **Convener, Faculty Change/Subject Change**
- **Convener, Dilapidation Committee**

Teaching Faculty

Regular



Dr. Krishan Kundu
Associate Professor
M.Sc., Ph.D.

- **Attended Short-term Training of Disaster Management from HIPA Gurugram**
- **Attended Short-term Course on Soft Skills and Creative Writing from KUK**
- **Attended 3 Remote Sensing and GIS Training, HARSAC, Hisar**
- **Attended & paper presented in 6 International & National Seminar**
- **Convenor, Property- Central Stock Register**
- **Convenor, Prize/Trophies and Shields Purchase Committee**
- **Convenor, Earn while you Learn Scheme**

Teaching Faculty

Regular



Mr. Ravi Kumar
Assistant Professor
M.Sc., PGDCA., NET

- **7-Days Online Capacity Building Programme on Geoinformatics from CRSU**
- **Member, Science Exhibition Judgment Committee**
- **Member, Name Plate and Placards Committee**
- **Member, Court Case Committee**
- **Member, Educational Tour Jind to Delhi 18.02.2020**
- **Member, Physical Verification Committee (commerce/ BBA) 2019-20**

Extension Lecturers



Mr. Varun Kumar
Extension Lecturer
M.Sc., NET



Mrs. Punam Rani
Extension Lecturer
B.A. (Geography Honours)
M.Sc., NET

Extension Lecturers



Mrs. Reena
Extension Lecturer
M.Sc., B.Ed. M.Phil,
Pursuing Ph.D., NET

5 papers published in Journals and 5 in
Conferences
01 Training programme attended



Mr. Vishal Singh
Extension Lecturer
M.A., M.Phil, Ph.D.
(Submitted), NET, JRF.

10 Research papers published
Five Workshops and one Training Program
attended



Mrs. Ritu Rani
Extension Lecturer
M.A., B.Ed., GNIIT

Non-Teaching Faculty



Sh. Jaibir
JLA



Sh. Suresh Kumar
Lab Attendant

Young Geographer's Club

17.08.2019



**Karampal
President**



**Joginder Singh
Vice-President**



**Amit Kumar
Secretary**



**Reena
Organising Secretary**



**Naveen Kumar
Joint Secretary**

Courses and Strength of Students

- **Pass Course**
 - B.A 1st - 152
 - B.A 2nd - 155
 - B.A 3rd - 133
 - Total Students - 440

- **Honours**
 - B.A 1st - 37
 - B.A 2nd - 33
 - B.A 3rd - 20
 - Total Students - 90

Learning Outcomes

After graduation in Geography students will be able to enter various professional courses /institutes like

- ▶ Indian Remote Sensing institute
- ▶ Town and Country Planner
- ▶ Disaster Management
- ▶ Regional Planning
- ▶ Geo-Informatics
- ▶ Environment Consultant
- ▶ Commercial Residential Surveyor
- ▶ Emergency Management Specialist
- ▶ Hydrologist

Learning Outcomes

- ▶ Location Analyst
- ▶ Pollution Analyst
- ▶ Water conservation Officer
- ▶ Resource Planner
- ▶ Demographer
- ▶ Tourism Officer
- ▶ Cartographer
- ▶ Geographic Information System
- ▶ Landscape Architect
- ▶ Transport Planner
- ▶ Rural Development
- ▶ Distribution Manager
- ▶ Forest Manager
- ▶ M.A/M.SC
- ▶ Medical Tourism
- ▶ Meteorologist



Dr Sitender, Asst. Professor, CRSU Jind addressing the students during 5-day Workshop on Applications of GIS in Geographical Studies from 14-18 October, 2019



**NDRF – 1 day Disaster Management Workshop, 8 BN
Ghaziabad on 4th November, 2019**

Geography Model 1st in District Level Science Exhibition held at K.M. Govt. College Narwana (2019-20)

10.01.2020



State Level Science Exhibition 2019-20



State Level Science Exhibition 6-7 Feb 2020 (3rd Position)





**State Level Science Exhibition Winners Honoured
by Geography Department**

Celebration of Days



Celebrating National Science Day 28 Feb, 2020



शहीद उधम सिंह राजकीय महाविद्यालय

मटक माजरी, इन्द्री (करनाल)

के भूगोल विभाग द्वारा



आयोजित राज्य स्तरीय भौगोलिक प्रश्नोत्तरी प्रतियोगिता

प्रमाण पत्र

क्रमांक न०.....12.....

दिनांक.02.03.2020.

प्रमाणित किया जाता है कि ...Avtar Singh...सुपुत्र/सुपुत्री श्री.Ramesh Chander...कक्षा/महाविद्यालय...B.A. III.....

...Gout. College, Sind.....ने भूगोल विभाग, शहीद उधम सिंह

राजकीय महाविद्यालय मटक माजरी, इन्द्री द्वारा आयोजित राज्य स्तरीय भौगोलिक प्रश्नोत्तरी प्रतियोगिता में भाग लिया तथा
टीम ने.....3rd.....स्थान प्राप्त किया। महाविद्यालय प्रतिभागी के स्वर्णिम भविष्य की कामना करता है।

प्रदीप कुमार

सहायकाचार्य प्रदीप कुमार
कार्यक्रम संयोजक

शैलेन्द्र

सहायकाचार्य शैलेन्द्र
कार्यक्रम सह-संयोजक

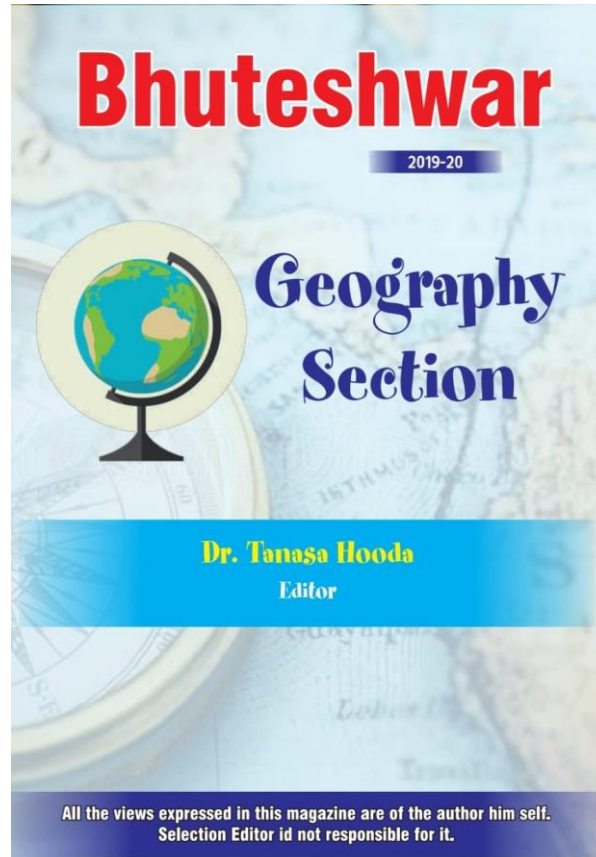

राजीव गुप्ता

डॉ० राजीव गुप्ता
प्राचार्य



World Ozone Day

16.09.2019



Index

क्र. सं.	शीर्षक	पृष्ठ संख्या
1.	जैव विविधता का तेजी से होता हास	1
2.	Solar Geoengineering and Global Warming	2
3.	पृथ्वी के जीवन के लिए जरूरी है ओजोन की रक्षा	3
4.	आपदा और उनका प्रबंधन	4
5.	संसाधन	5
6.	अमेजन नदी एवं बढ़ती जनसंख्या	6
7.	आसमानी बिजली से रूबरू	7
8.	Climate Change : The way the world ends	8



विज्ञान प्रदर्शनी में स्थान बनाने वाले सम्मानित

जींद, 8 फरवरी (ब्यूरो): राजकीय पी.जी. कालेज के भूगोल विभाग द्वारा 2 दिवसीय राज्य स्तरीय विज्ञान प्रदर्शनी में रोहित और संजीव ने तीसरा स्थान प्राप्त किया। कालेज में पहुंचने पर दोनों विद्यार्थियों को सम्मानित किया गया।

इस मौके पर भूगोल विभागाध्यक्ष डा. तनाशा हुड्डा, विक्रम सिंह, डा. कृष्ण कुमार, रवि कुमार, वरुण, पूनम रानी, रीना मलिक, विशाल सिंह, रीतु रानी आदि मौजूद थे।

विद्यार्थियों को किया सम्मानित



जींद | राजकीय महाविद्यालय के भूगोल विभाग द्वारा 6-7 फरवरी को आयोजित हुई राज्य स्तरीय विज्ञान प्रदर्शनी में भूगोल विभाग के विद्यार्थियों रोहित और संजीव के तृतीय स्थान प्राप्त करने पर भूगोल विभाग ने उनको सम्मानित किया। इस अवसर पर भूगोल विभागाध्यक्ष डॉ. तनाशा हुड्डा, विक्रम सिंह, डॉ. कृष्ण कुमार, रवि कुमार, वरुण, पूनम रानी, रीना मलिक, विशाल सिंह व रितु रानी ने उन विद्यार्थियों को उज्वल भविष्य की शुभकामनाएं दी।

जागरण संवाददाता, जींद : राजकीय पीजी कॉलेज में शुक्रवार को भूगोल विभाग की तरफ से राष्ट्रीय विज्ञान दिवस मनाया गया। इसमें भूगोल विषय के छात्र-छात्राओं ने भाग लिया। विभागीय अध्यक्ष डॉ. तनाशा हुड्डा ने विद्यार्थियों को विज्ञान दिवस के महत्व के बारे में बताया। उन्होंने कहा कि विज्ञान दिवस का थीम वीमेन इन साइंस है। इसरो में महिला वैज्ञानिक उच्च पदों पर आसीन हैं। गृहस्थ जीवन में सलंगन होते हुए भी महिलाओं ने विज्ञान के क्षेत्र में आगे कदम बढ़ाए हैं। वर्तमान में 16 हजार महिलाएं इसरो में काम कर रही हैं, जो हर्ष और सम्मान का विषय है। इस मौके पर भूगोल विषय के प्राध्यापक डॉ. कृष्ण कुंडू, विक्रम सिंह, रवि कुमार, रीना मलिक, रीतू, विशाल मौजूद रहे।

IV दैनिक जागरण पानीपत

एक नजर में

राजकीय पीजी कॉलेज में युवा भूगोल संघ का गठन

जीद : राजकीय पीजी कॉलेज में भूगोल विभाग में सभी छात्रों की मौजूदगी में युवा भूगोल संघ का गठन किया गया। इसमें वीए फाइनल के कर्मपाल को प्रधान, जोगेंद्र सिंह को उप प्रधान, अमित कुमार को सचिव और नवीन को संयुक्त सचिव तथा रीना को आयोजन सचिव बनाया गया। इस मौके पर डॉ. तनाशा हुड्डा, डॉ. कृष्ण कुंडू, वरुण, पूनम, रीना, विशाल, रीतू मौजूद रहे। जासं

युवा भूगोल संघ के प्रधान बने वीए तृतीय वर्ष के छात्र कर्मपाल

जीद : राजकीय महाविद्यालय के भूगोल विभाग में शनिवार को युवा भूगोल संघ का गठन किया गया। इसमें वीए तृतीय वर्ष के छात्र कर्मपाल को प्रधान, उपप्रधान जोगेंद्र सिंह, सचिव अमित कुमार, आयोजन सचिव रीना, संयुक्त सचिव नवीन को चुना गया। इसमें भूगोल विभाग के सभी प्राध्यापक डॉ. तनाशा हुड्डा, डॉ. कृष्ण कुंडू, वरुण, पूनम, रीना, विशाल तथा रीतू उपस्थित रहे। जासं